



**КОМИТЕТ ИМУЩЕСТВЕННЫХ ОТНОШЕНИЙ  
АДМИНИСТРАЦИИ ПЕРМСКОГО МУНИЦИПАЛЬНОГО ОКРУГА**

**РЕШЕНИЕ**

о размещении объектов № 3790

Пермский край  
Пермский округ

23.12.2024

Комитет имущественных отношений администрации Пермского муниципального округа разрешает Акционерному обществу «Газпром газораспределение Пермь» (ИНН 5902183841, ОГРН 1025900512670, почтовый адрес: 614000, г. Пермь, ул. Петропавловская, 43)

размещение объекта «газопровод давлением до 1,2 Мпа, для размещения которого не требуется разрешения на строительство»

на землях муниципальная собственность

на срок 1 год

Местоположение: Пермский край, Пермский муниципальный округ, п. Сылва, ул. Подстаницкого, д. 1

Приложение: схема предполагаемых к использованию земель или части земельного участка.

Особые условия использования:

1. При размещении объекта учесть параметры ширины проезда улично-дорожной сети, во избежание сужения полосы отвода дороги.

2. Получение разрешения на производство земляных работ

Заместитель председателя комитета

  
(подпись, печать)



М.В. Королева

# Схема предполагаемых к использованию земель или части земельного участка

Объект: Газопровод давлением до 1,2 Мпа, для размещения которого не требуется разрешения на строительство  
 Местоположение: расположенных по адресу: Пермский край, м.о. Пермский, п. Сытва, ул. Подстанционного, д. 1

Каталог координат, м

№ точки границы	X	Y
n1	519253.76	2262835.36
n2	519257.07	2262835.36
n3	519276.06	2262835.35
n4	519274.14	2262850.54
n5	519255.51	2262850.54
n6	519225.53	2262850.54
n7	519195.54	2262850.55
n8	519165.62	2262850.55
n9	519141.29	2262850.55
n10	519141.28	2262839.51
n11	519214.52	2262838.65
n1	519253.76	2262835.36

Площадь земель или части земельного участка, кв.м.: 1695








Категория земель: земли населенных пунктов

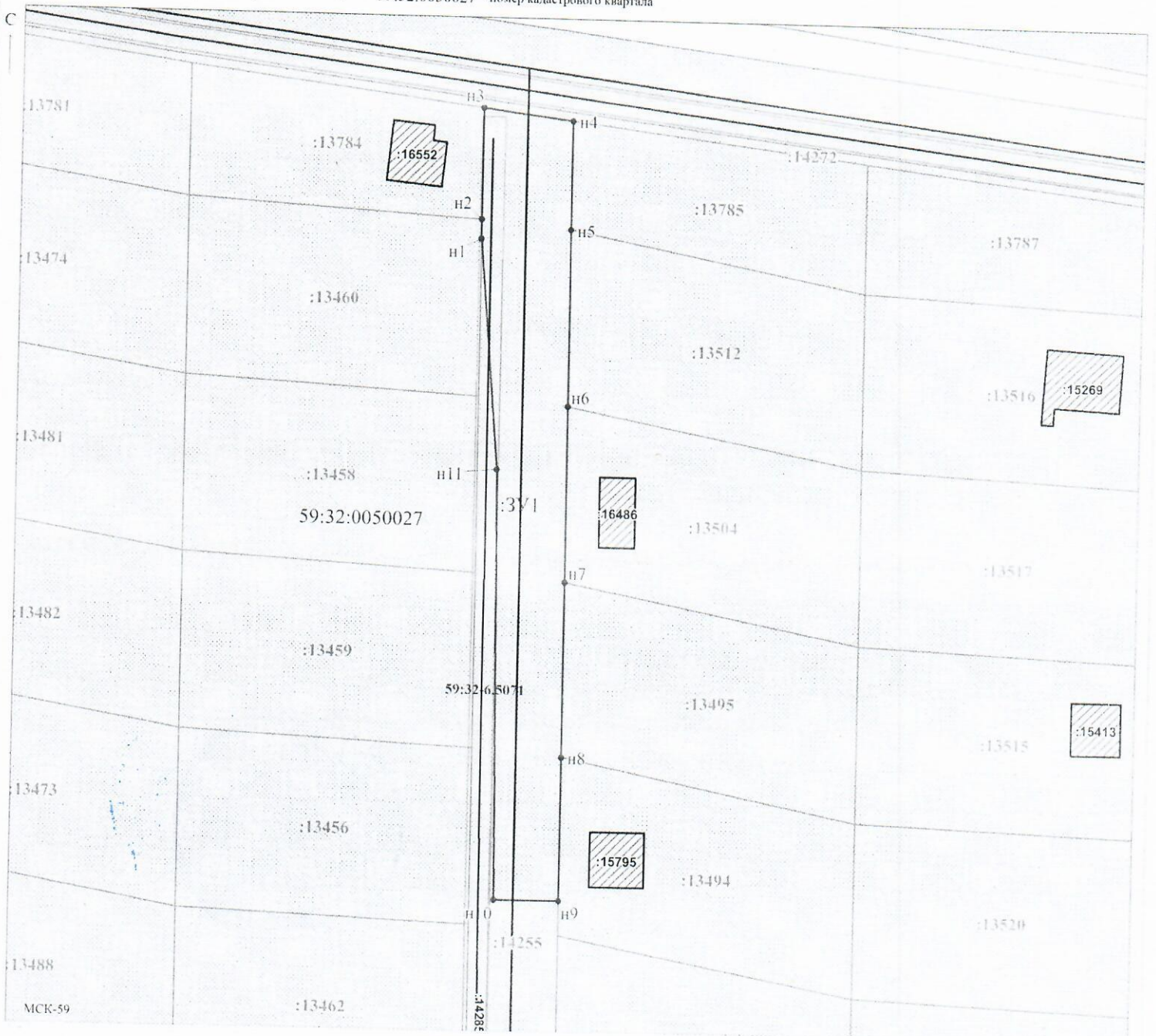
Вид разрешенного использования: -


Описание границ смежных землепользователей:

- От точки n1 до точки n2 - земельный участок с кадастровым номером 59:32:0050027:13460
- От точки n2 до точки n3 - земельный участок с кадастровым номером 59:32:0050027:13784
- От точки n3 до точки n4 - земельный участок с кадастровым номером 59:32:0050027:14272
- От точки n4 до точки n5 - земельный участок с кадастровым номером 59:32:0050027:13785
- От точки n5 до точки n6 - земельный участок с кадастровым номером 59:32:0050027:13512
- От точки n6 до точки n7 - земельный участок с кадастровым номером 59:32:0050027:13504
- От точки n7 до точки n8 - земельный участок с кадастровым номером 59:32:0050027:13495
- От точки n8 до точки n9 - земельный участок с кадастровым номером 59:32:0050027:13494
- От точки n9 до точки n1 - земельный участок с кадастровым номером 59:32:0050027:14255

### Условные обозначения:

-  - предполагаемый участок земель, на которых планируется размещение объекта
-  :13784 - границы и номер земельного участка, сведения о которых внесены в ЕГРН
-  :16552 - границы и номер объекта капитального строительства, сведения о которых внесены в ЕГРН
-  - граница кадастрового квартала
-  59:32 6.5071 - зоны с особыми условиями использования территории, сведения о которых внесены в ЕГРН
-  :3У1 - обозначение запрашиваемого земельного участка
-  n1 - характерная точка границ земель или части земельного участка
- 59:32:0050027 - номер кадастрового квартала



Заявитель:  / Егорова И.В.  
 МП (подпись, расшифровка подписи)  
 (для юридических лиц и индивидуальных предпринимателей)

Масштаб 1:800